

RESTITUZIONE RISULTATI QUESTIONARIO

Ambito 2 (frazioni di Saletta, Casale, Cossito, Collalto, S. Tommaso, San
Capone, Villa S. Lorenzo a Flaviano, Rio, Rocchetta)

Data: 16/07/21



COMUNE DI AMATRICE

actionaid
— REALIZZA IL CAMBIAMENTO —

Chi è Actionaid?



ActionAid Italia è un'organizzazione non governativa, parte di una federazione internazionale impegnata in oltre 45 paesi del mondo e presente in Italia da oltre 30 anni.

In Italia lavoriamo con un programma di lungo termine chiamato **Agorà 2028** con l'obiettivo di dare alle persone che vivono in condizioni di difficoltà o marginalità gli strumenti necessari per migliorare la propria condizione, in direzione di una maggiore equità e giustizia.

Lo facciamo anche **promuovendo spazi di partecipazione democratica e coinvolgendo direttamente le comunità nella tutela e rivendicazione dei propri diritti.**

ActionAid ad Amatrice

ActionAid è presente e opera ad Amatrice e nel cratere sismico del Centro Italia sin dal 2016. Queste le principali attività che abbiamo svolto sul territorio amatriciano:

- Costruzione di 5 centri comunitari nella aree SAE (2017 – 2019)
- Laboratorio di monitoraggio civico (2018)
- Valutazione partecipata della risposta umanitaria post sisma (2019)
- Progetto Do.N.N.E - Do Not Neglet Equality (2020 – 2021)
- Partecipazione dei cittadini e delle cittadine alla programmazione della ricostruzione (2021)





***Percorsi di partecipazione
comunitaria per la
ricostruzione nelle aree del
cratere 2016***

**Accordo quadro con la
struttura del
commissario
alla ricostruzione in
Centro Italia**

L'Accordo, sottoscritto a febbraio, è valido fino a dicembre 2021 e non comporta oneri finanziari tra Commissario Straordinario, ActionAid Italia e Cittadinanzattiva.

Finalità:

1. Realizzare, dove fattibile, percorsi di partecipazione che facilitino il coinvolgimento dei cittadini e delle cittadine alla programmazione e attuazione della ricostruzione;
2. Fornire assistenza e tutela alla popolazione per il superamento delle barriere legate alle procedure burocratiche, al quadro normativo e regolamentare (attività di Cittadinanzattiva).

Macro attività:

1. Analisi e rilevazione dei bisogni di partecipazione, informazione e tutela nel processo di ricostruzione;
2. Sperimentazione di percorsi partecipativi legati alla programmazione e attuazione della ricostruzione;
3. Attivazione degli sportelli di informazione e tutela;

<https://www.sicuriperdavvero.it/centro-italia/>

I risultati del questionario



COMUNE DI AMATRICE

act:onaid

—REALIZZA IL CAMBIAMENTO—

Obiettivi e finalità del questionario

Questo questionario, promosso dal Comune di Amatrice in collaborazione con ActionAid, è stato indirizzato a tutti i cittadini e le cittadine delle frazioni di Amatrice con la finalità di:

1. raccogliere informazioni utili alla tutela della memoria;
2. raccogliere indicazioni e osservazioni in merito all'accelerazione della ricostruzione e al miglioramento della qualità urbana

Il questionario si è chiuso il 16 giugno 2021 ed è stato compilato da 135 persone di cui 110 individui singoli e 25 associazioni del territorio.

Le informazioni raccolte tramite il questionario e quelle che emergeranno negli incontri con le frazioni andranno ad integrare e supportare la redazione del Programma Straordinario di Ricostruzione delle Frazioni, che sarà poi presentato in un **incontro finale di restituzione**.

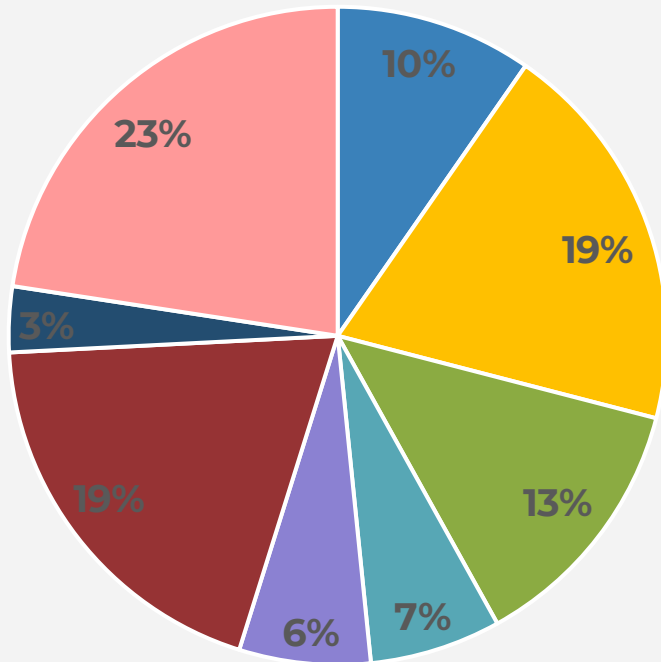
<https://www.sicuriperdavvero.it/centro-italia/comune-di-amatrice/>



Chi ha compilato il questionario ?

?

74% individui
26% associazione



- Casale
- Collalto
- Cossito
- Rio
- Rocchetta
- Saletta
- San Capone
- Villa San Lorenzo a Flaviano

1. Tutela della memoria



COMUNE DI AMATRICE

act:onaid

—REALIZZA IL CAMBIAMENTO—

**Quali erano gli
edifici storici,
pubblici
e/o privati, più
importanti dell
a frazione?**

**Chiesa Madonna
degli Angeli
(Saletta)**

**Oratorio di S.
Maria di Loreto
(Rio)**

**Chiesa che
custodiva un
tabernacolo del
XIII secolo
(Cossito)**

**Palazzi privati
(ex- Orsini,
Masci, Ferraresi)**

**Ex scuola (poi
centro sociale -
Saletta)**

**Monumento ai
caduti**

**Ex – Lavatoio
pubblico**

Piazza

**Le tre fontane
(Casale)**

**Oltre agli
edifici storici, quali
sono altri luoghi
significativi
che caratterizzava
no la frazione,
anche da punto di
vista della vita
sociale
e comunitaria
della frazione?**

**Fontanile,
Acacia e le tre
piazze (Rio)**

**Piazza e
«Osteria di
Milietto»
(Cossito)**

**Edificio ex-
scuola
elementare
(Saletta)**

**Punti di incontro e
ritrovo durante
feste e ricorrenze
paesane**

**Piazza S.
Capone
(Collalto)**

**Piazza chiesa
parrocchiale
(Villa S.Lorenzo
a Flaviano)**

**Chiesa - ex
scuola sede
dell'associazione
" Amici di
Casale"**

Quali elementi architettonici ritieni fossero più comuni nella frazione?

**Tegole in
terracotta dei
tetti**

**Arco in pietra
(S.Capone)**

**Facciate in
pietra**

**Lampioni
esterni in ferro
battuto poi
rimossi**

**Portoni con
battenti in ferro**

Conci e fontane

Hai suggerimenti per valorizzare, anche modernizzandoli, alcuni luoghi storici e identitari della frazione?

- **«Vorrei Cossito ricostruito nel rispetto del suo valore identitario, della sua storia. Vorrei rivedere le pietre della locale tradizione sulle pareti delle case e nella piazzetta»**
- **Creare un centro polivalente per attività sociali e assistenza sanitaria (Saletta)**
- **Ricostruire la vecchia scuola di Villa S. Lorenzo successivamente adibita a deposito del materiale per la sagra degli spaghetti all'amatriciana che si teneva nella serata di San Lorenzo il 10 agosto**
- **Ingrandire e valorizzare il grande spazio nel centro del paese; creare isole pedonali e parcheggi; ricreare la piazza come luogo di socialità con elementi caratteristici (pavimentazione, sedute, etc. – Collalto)**

2.

Accelerazione della ricostruzione



COMUNE DI AMATRICE

act:onaid

—REALIZZA IL CAMBIAMENTO—

Se hai avuto o hai attualmente problemi a costituire i consorzi, quali sono gli ostacoli?

Riallineare catastalmente gli edifici con gli attuali proprietari

Rapporti conflittuali tra proprietari a causa di episodi pregressi

Difficoltà a contattare tutti i proprietari degli immobili per ottenere il 51% di proprietà

Recuperare le vecchie pratiche edilizie autorizzate relative agli immobili che costituiscono l'aggregato

Poca chiarezza nelle risposte da parte di Comune e USR

Se avete costituito il consorzio ma non avete presentato il progetto, quali ne sono le principali motivazioni?

Instabilità idraulica lungo il fosso Caporio da risolvere prima dell'avvio lavori. Difficoltà a far partire i necessari lavori per la messa in sicurezza dell'Oratorio di S. Maria di Loreto e coordinare il processo di ricostruzione dello stesso con gli edifici civili vicini (Rio)

Non è chiara la posizione dei collabenti e le misure catastali sono intestate a persone nate nel 1800 perchè le successioni non sono avvenute

Troppa burocrazia

Persistenza zona rossa

3.

Miglioramento della qualità urbana e individuazione varianti urbanistiche

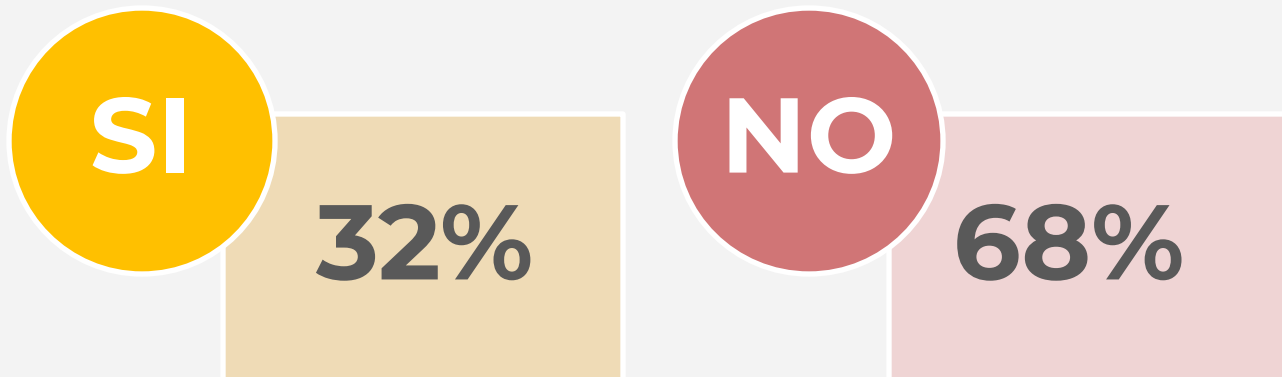


COMUNE DI AMATRICE

act:onaid

—REALIZZA IL CAMBIAMENTO—

Sei informato/a rispetto eventuali delocalizzazioni di edifici ai sensi dell'art.22 dell'O.C.S.R. 19/2017 (aree interessate da dissesti idrogeologici)?



Hai indicazioni da suggerire circa l'individuazione di aree da utilizzare che non siano interessate da fenomeni di dissesto idrogeologico?

SI – 6%

- Area ove sono state collocate le SAE
- Area adiacente SP20 nella zona versante monte, dalla parte opposta rispetto all'area di costone discendente verso il torrente Rio, interessata da dissesto idrogeologico come da relazione della regione Lazio
- Area a fondo della frazione (Villa S.Lorenzo a Flaviano)

NO – 58%

Sapresti individuare aree da destinare eventualmente a sosta e/o parcheggio, pensando anche a una loro possibile funzione di protezione civile?

L'area dove sorgeva la scuola comunale della frazione di Villa S. Lorenzo a Flaviano potrebbe essere oggetto di studio per realizzare area di prima accoglienza

Attuale aree SAE

Zona prati vicino abitazione privata (Cossito)

Prato vicino piazza con fontana (Collalto)

Zona detta di Piedivilla

Piazzale alto frazione, e piazzale sotto la chiesa (Casale)

Hai delle proposte per migliorare la viabilità, considerando anche l'accessibilità dei mezzi di soccorso?

Omogeneizzare il più possibile la larghezza della strada SP 20 e aumentare le indicazioni per le varie frazioni

Alleggerimento della circolazione automobilistica con definitiva sistemazione della strada, attualmente provvisoria, che dalla Porticina conduce alle Corve

Delocalizzazione cubature abitazioni private (Cossito) / Restringimento

Ampliamento delle le strade e allargamento della strada che dalla piazza della chiesa porta a Capovilla (Villa S. Lorenzo a Flaviano)

Proseguire la strada asfaltata (in discesa a dx della chiesetta) realizzando un anello stradale a senso unico. La attuale strada e' stretta e a doppio senso ma consente il passaggio di un solo veicolo (Casale)

Sapresti indicare quali e in che punti della frazione erano le problematiche relative alla viabilità, considerando anche l'accessibilità dei mezzi di soccorso?

La SP che attraversa la frazione. Problema per la sicurezza dell'attraversamento strada (declassificazione del tratto che attraversa il centro abitato e di realizzare tutte le opportune misure di dissuasione della velocità (dossi, autovelox, etc - Rio)

Via d'accesso alla frazione proveniente da Cossito (Villa S.Lorenzo a Flaviano)

Restringimento della SP20 non consente il transito agevole dei mezzi di soccorso e il loro accesso alla piazza della frazione (Cossito)

Unica strada di accesso (Collalto)

Accesso a area denominata "Ara Boni" stante la strettezza della strada

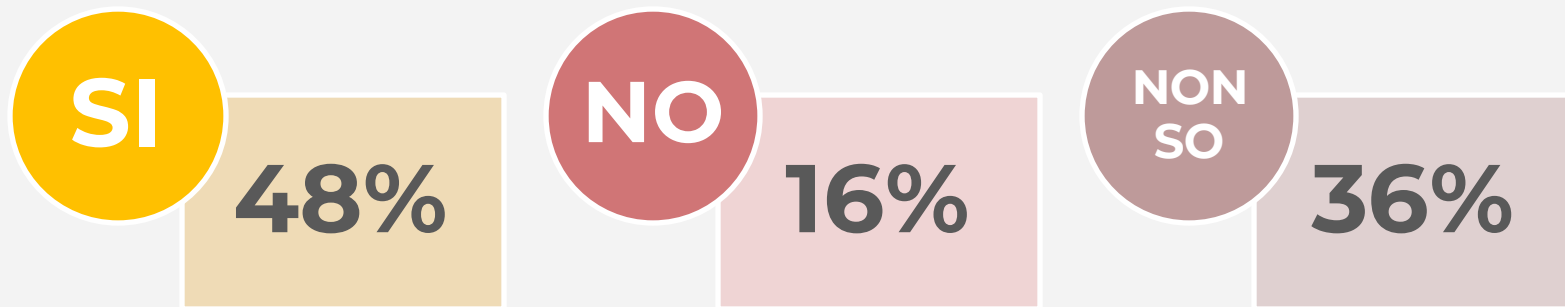
Sapresti indicare quali e in che punti della frazione erano le problematiche relative alla viabilità, considerando anche l'accessibilità dei mezzi di soccorso?

Accesso alla frazione dalla SP20, a valle per presenza di salita ripida e a monte per ingresso stradale stretto e con poca visibilità

Strada che dalla Cona (adiacente alla strada provinciale) porta all'area di Capovilla (fontana grande) e poi da lì verso la piazza della frazione con poca visibilità

Frazione è disposta su un crinale e percorsa da una unica strada, in alcuni punti particolarmente stretta (obbligatorio senso alternato - Casale)

Ti piacerebbe che fossero inseriti dei percorsi pedonali, interdetti alle auto?



Ritieni di essere soddisfatto/a dei servizi di prossimità, ovvero quei servizi più vicini alla popolazione che rispondono a bisogni primari (sociali, sanitari, educativi), che il territorio offre ai cittadini ed alle cittadine?

SI

42%

NO

58%

**Hai indicazioni
rispetto a servizi
essenziali che si
potrebbero attivare
e/o migliorare sul
territorio?**

Ripristino di un distributore di carburante

Servizio di trasporto pubblico da realizzare con mezzi alimentati a gas naturale aumentandone anche la frequenza

Ospedale/presidio sanitario

Estendere illuminazione pubblica

Rete internet: potenziamento connessione banda larga

Centro polivalente per attività sociali e assistenza sanitaria

Digitalizzazione

Servizi primari (acqua, luce e metanizzazione, fognature)

**Quali edifici
pubblici si
potrebbero
riutilizzare per i
servizi utili ai
cittadini ed alle
cittadine?**

**Ex edificio scolastico con destinazione d'uso a
centro sociale e centro anziani (Villa S. Lorenzo a
Flaviano)**

Ex edificio scolastico (Saletta)

**Area del vecchio ospizio in cima a Corso Umberto I per fare
un centro polivalente con tutti i servizi necessari alla
comunità**

Lavatoio pubblico, in prossimità del ponte (Cossito)

SAE

Teatro

Ex edificio scolastico e chiesa (Casale)

Quali edifici pubblici, secondo te, potrebbero essere utilizzati in caso di emergenza come aree di attesa e/o di ricovero per la popolazione?

Ex edificio scolastico se ricostruito (Villa S. Lorenzo a Flaviano/Saletta)

Chiesa ricostruita in modo sicuro (S. Capone)

Aree SAE (Cossito)

Campo sportivo (Saletta)

4. Sezione finale



COMUNE DI AMATRICE

act:onaid

—REALIZZA IL CAMBIAMENTO—

**Ci sono elementi
ulteriori che
vorrebbe portare
all'attenzione
dell'amministrazione
comunale?**

Garanzia per tutti i fabbricati che si affacciavano lungo la SP20 di un premio sul contributo di ricostruzione per garantire un grado di sicurezza sismica più elevato

Efficiente rete di servizi e sottoservizi

Ricostruzione per riuscire a mantenere la memoria e le radici del luogo

Più chiarezza e uniformità nelle risposte da parte del Comune

Ricostruzione, oltre alle abitazioni, dei punti di aggregazione: la chiesa, le piazze, le fontane

Agevolazione e cofinanziamento di progetti per la creazione di un centro polivalente per attività sociali e assistenza sanitaria

Accelerazione della ricostruzione

Attivazione della raccolta differenziata

Ampliato il vecchio centro urbano alla luce dell'edificato attuale in funzione della continuità del tessuto urbano (S. Capone)

Valorizzare il patrimonio montano, boschivo e faunistico. Realizzare percorsi attrezzati con rifugi

Grazie dell'attenzione



COMUNE DI AMATRICE

act:onaid
— REALIZZA IL CAMBIAMENTO —